


De samenstellers van de route gaan er van uit dat de ruiters en menners correct rijden volgens de verkeersregels en zich houden aan de geldende regels ter plekke. Voor vragen en opmerkingen kunt u terecht bij de ondernemers langs de route.



De ondernemers die aan of dichtbij de routes gevestigd zijn beschikken over de sleutels waarmee de slagbomen van Staatsbosbeheer, die op enkele routes een obstakel kunnen vormen, bediend kunnen worden.

## Die Tange-Route Sellingen

Diese Route bildet zusammen mit 9 weiteren die Routenstruktur von „Sprong over het Veen“. Sellingen, ein jahrhundertaltes malerisches Dorf (das 2007 sein 1150 jähriges Bestehen gefeiert hat), hat dieser Route ihren Namen gegeben. Die „Tangen“ sind die Sandrücken von und nach Sellingen, die in früheren Zeiten das Dorf mit der Umgebung verbanden. Heute sind die Mooregebiete zu fruchtbaren landwirtschaftlichen Flächen geworden, die sich mit Wäldern abwechseln. Historischer Boden mit herrlichen Bauernhöfen. Zusammen machen diese Elemente die Route zu einer besonders attraktiven Route. Manche nennen diese Route sogar „die Königsroute“ von Sprong over het Veen. Aber es bleibt Ihnen überlassen, das zu bestimmen. Die Route führt Sie auch zu alten Weilern wie Laude und Ter Borg. Bei Wessingange und dem Hasselberg können Sie die Grenze nach Deutschland überqueren.

## Start- eindpunten

(deelnemers aan of in de buurt van de route)  
Start/Endpunkte  
(Teilnehmer an oder in der Nähe der Route)

	S	W	L	O
11 Camping De Papaver Beetserweg 58, 9551 VH SELLINGEN +31 (0)599 - 324 274		•	•	•
12 Camping De Barkhoorn Beetserweg 6, 9551 VE SELLINGEN +31 (0)599 - 322 510		•	•	•
13 Balance & Connection, Greet Postma Jipsingboertangerweg 160, 9551 TT SELLINGEN +31 (0)599 - 454 216 / +31 (0)6-270 119 96.		•	•	•
14 Camping en Gasterij De Bronzen Eik Zevenmeersveenweg 1, 9551 VT SELLINGEN +31 (0)599 - 322 006		•	•	•
15 Boerderij de Boshoeve Ter Apelerstraat 20, 9551 XK SELLINGEN +31 (0)599 - 322 192		•	•	•

S = stalling W = weidegang L = logies O = ontbijt  
S = Stallung W = Weidegang L = Übernachtung O = Frühstück

## De Tange route Sellingen

Deze route vormt samen met 9 andere de routestructuur van „Sprong over het Veen“. De tangen zijn de zandruggen van en naar Sellingen welke in vroegere tijden het dorp met de omgeving verbonden. Nu zijn de veengebieden veranderd in vruchtbare landbouwgronden die worden afgewisseld met bossen. Historische grond met prachtige boerderijen. Samen maken deze elementen de route tot een bijzonder aantrekkelijke route. De route leidt u ook naar oude gehuchten als Laude en Ter Borg. Bij Wessingange en de Hasselberg kunt u de grens over naar Duitsland.

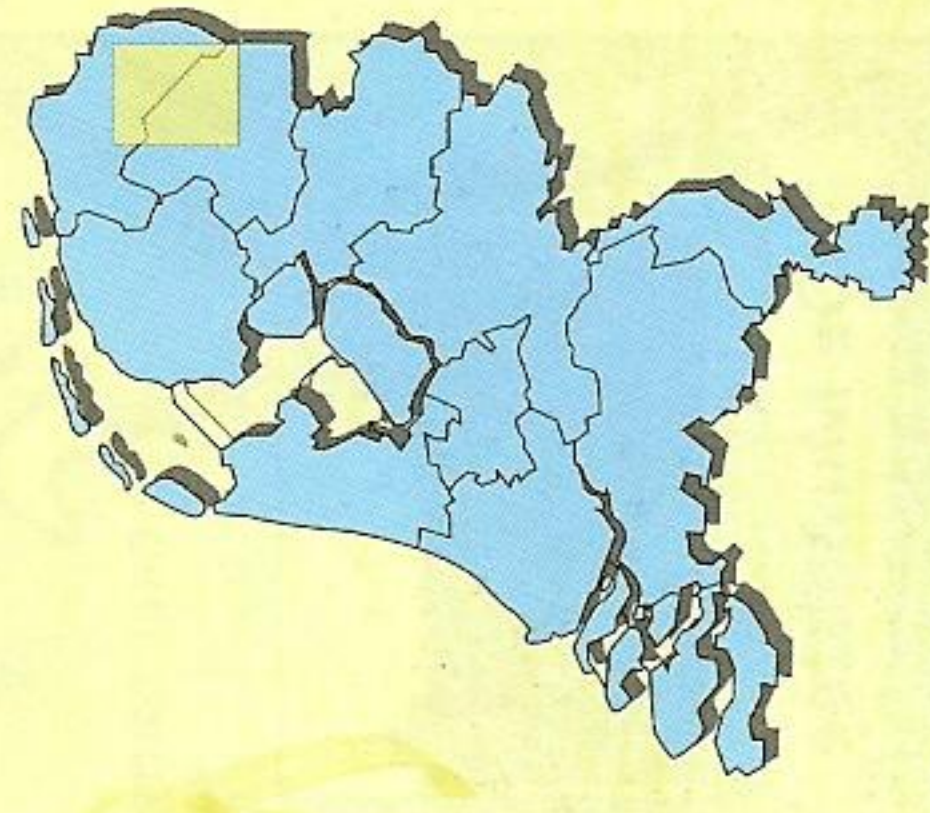
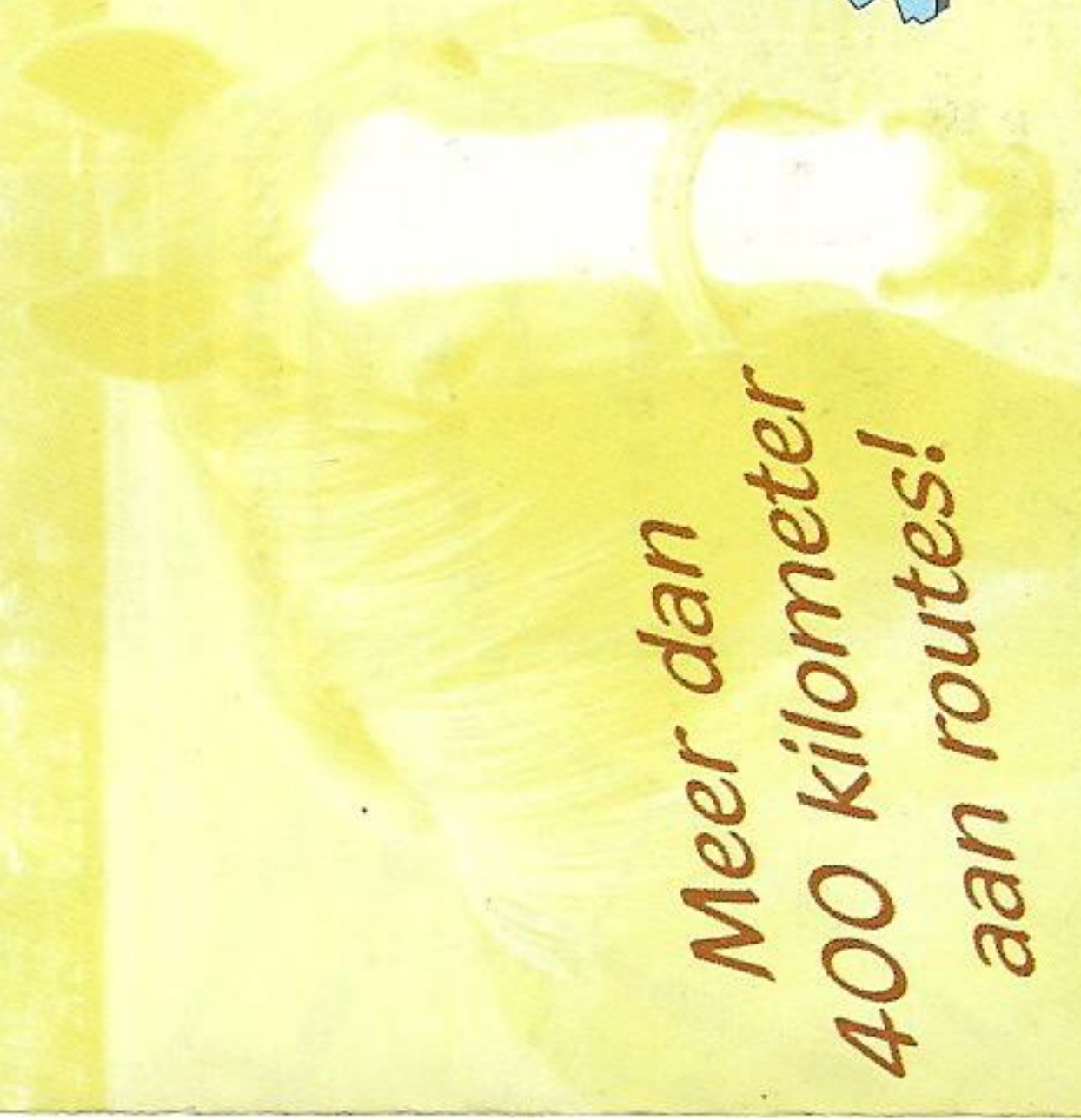
## Legenda gebruikte symbolen

▲ TOPs  
 slagboom/Schrank  
 Nr. deelnemer  
 Route 1  
 Lokatie deelnemer  
 Verbindingsroute

€ 2,-



# Verblieven met peerd in Wold en Veen



Meer dan  
400 kilometer  
aan routes!

## Route 5

### De Tange route - Sellingen

30 km., korte mogelijkheden vanaf 5 km. wel slagbomen

### Die Tange-route - Sellingen

30 km, kurze Möglichkeiten ab 5 km, Schranken

## ROUTEKAART

## VOOR RUITERS EN MENNERS

[www.sprongoverhetveen.nl](http://www.sprongoverhetveen.nl)